

**Vendredi 6 novembre 2015**

**Formation – Débat**

## **Hydromorphologie des cours d'eau et dynamique fluviale**

### **CONTEXTE**

L'organisation de la politique de l'eau en France prévoit la participation de la société civile (associations de protection de la nature, pêcheurs, consommateurs, éducation à l'environnement...) aux débats et décisions dans les instances de l'eau. En effet, les instances de gouvernance locales telles que les structures de gestion concertée à l'échelle d'un bassin versant sont des lieux privilégiés pour pouvoir s'exprimer et participer aux débats qui peuvent influencer les prises de décisions pour une meilleure prise en compte de l'état des milieux aquatiques.

Pour que cette place au sein de ces concertations soit efficacement occupée, les représentants associatifs ont deux rôles à jouer :

- connaître les enjeux de leur territoire afin de représenter au mieux les intérêts des milieux et des usagers de la société civile,
- s'approprier les outils de la politique de l'eau ainsi que des éléments techniques afin d'apporter des observations argumentées lors des concertations.

Dans le but de répondre à ces deux objectifs, APRA « le Chabot » et FNE Midi-Pyrénées proposent une formation sur les enjeux de l'hydromorphologie des cours d'eau et la dynamique fluviale. Ainsi, cette journée permettra aux participants de :

- Maîtriser les termes techniques, les enjeux et la réglementation liés à l'hydromorphologie et la dynamique des cours d'eau
- Connaître et faire partager des expériences de leurs territoires
- Mieux s'insérer dans la politique de l'eau de leur région et bassin hydrographique.

### **Programme de la journée**

**Accueil à partir de 9h**

**Matinée en salle (9h30 – 12h 30)**

- **Point sur la réglementation** (Intervenante : Samantha Wolters Juriste, membre du Chabot) - *questions / débat*
- **Présentation de l'étude de gestion durable du bassin de l'Ariège** (Intervenante : Marie Berthelot Technicienne rivière au SIRRPA) - *questions / débat*
- **L'hydromorphologie et la dynamique fluviale de la rivière Ariège** (Intervenant : Alexis Mercier Directeur ingénieur du cabinet d'étude AGERIN) - *questions / débat*

## Repas sur place tiré du sac (12h 30 – 14h)

### Visite après midi :

**L'Ariège en mouvement(s) : zone d'expansion de crues, cisaillement, reprise de matériaux, technique douce de consolidation de berges...**

## ***La formation se déroulera au Vernet d'Ariège***

### ***Salle de réunion de « La Belle Verte »***

Comment venir :


**Plan et accès**

**Village : 09700 LE VERNET D'ARIEGE**  
Attention au GPS ! Il vous fait traverser une ferme.  
Rentrez les coordonnées du village. À partir du rond point, suivez les panneaux "canoë, camping et parcours aventure", c'est au m<sup>e</sup>m endroit.  
Petit rappel : Pas de terminal Cartes Bleues. Pensez au Chèque, Chèques Vacances ou Espèces.

Consultez le lien Mappy : [La Belle Verte](#)

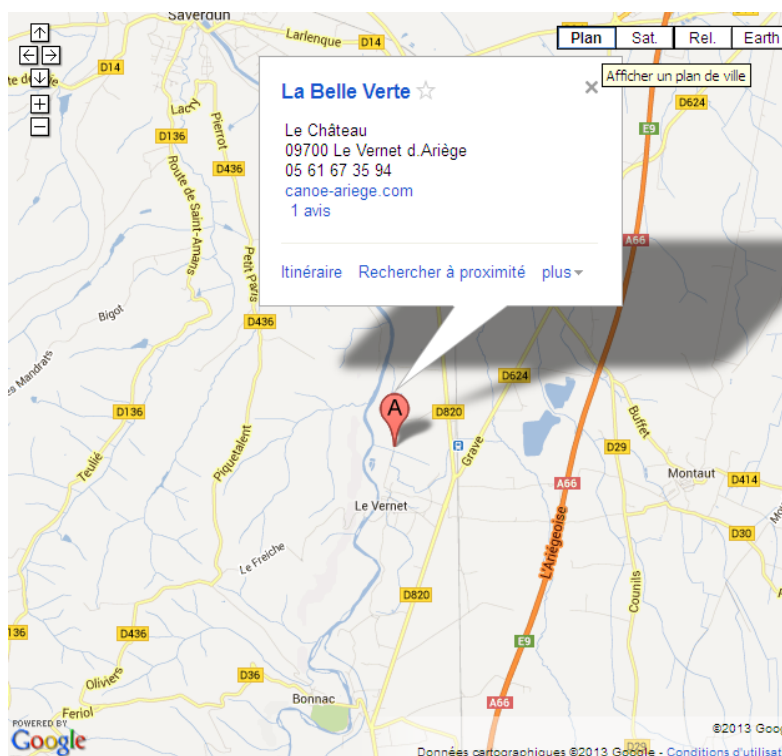

**Situation géographique**

- Région : Midi Pyrénées:	- à 55km de Toulouse - à 45 km de Carcassonne
- Département : ARIEGE:	- à 8 km de Pamiers ou de Saverdun - à 20 km de Foix - à 30 km de Mirepoix - à 45km de Saint Girons



**Comment venir ?**

- En voiture :	Route Nationale 20 à 1 Km Autoroute A66 à 5 km (sortie Mazères ou Pamiers)
- En train :	Gare du Vernet d'Ariège à 700m. (partenariat avec la SNCF, carte Midi Pyrénées Loisirs -20 %)



**Pensez à vous inscrire au 05 61 05 32 17 ou 06 32 59 65 42**